












## Alternative Strecke Rundtour 2, Landau-Land 16,5 km, incl. Abstecher Madenburg 18,8 km.


Von Annweiler-Bindersbach aus folgen Sie dem Wanderwegezeichen gelber Strich  nach Süden bis zum Parkplatz Windhof. Von dort aus geht es weiter mit dem gelben Strich  und dem weißen Strich mit schwarzem Punkt  mit dem sogenannten „Cramerpfad“, einem der schönsten Wanderwege der Pfalz, bis zum Parkplatz „Madenburg“.  
(Wer von hieraus einen Abstecher zur Madenburg machen möchte, der läuft mit dem Wegezeichen weißer Strich mit schwarzem Punkt , mit dem rechten Weg zur Burg hoch, ca. 2 km Abstecher insgesamt. Öffnungszeiten: März bis November ab 11 Uhr bis zum Einbruch der Dämmerung, Mo geschlossen. November bis März zusätzlich Di geschlossen, Öffnungszeiten 11.30 – 16.30 Uhr und Betriebsferien im Januar. Bewirtschaftete Burgschänke, an Sa/So von 11.00 bis 16.00 Uhr ist das Kleine Burgmuseum geöffnet.)

Mit dem weißen Strich mit schwarzem Punkt , diesmal ebenfalls den rechten Weg (von der Burg aus gesehen) wählen bis scharf rechts die Abzweigung gelb-grüner Strich  nach Eschbach hinunter, in den Madenburgweg, führt.


Vom Wanderweg aus geradeaus auf den zwischen dem ersten Haus rechts und dem zweiten Haus rechts gelegenen Treppenweg nach unten ins Dorf auf die Weinstrasse. Auf die Weinstrasse links aufbiegen und weiter, vorbei am Eschbacher Rutschbrunnen, und am historischen Dorfbrunnen, bis zur Kirche. Hinter der Kirche links die Kirchgasse hoch und mit dem Wanderweg Deutsche Weinstrasse  geradeaus durch die Weinberge von Eschbach.


Mit dem Wanderwegezeichen grünes Dreieck (Tanne) auf weißem Punkt  nach rechts abbiegen hinunter nach Leinsweiler. Mit der Dorfstrasse „Am Hasensprung“ an den Reben und am Waldrand entlang und rechts in die Trifelsstr. abbiegen und geradeaus zum historischen Rathaus mit Brunnen. Nach links abbiegen und mit der Weinstrasse 30 m weiter und gleich nach links in die Kirchstrasse. Vorbei an der alten Martinkirche und dem Leinsweiler Weinprobierstand „Beim Blanze Fritz“ (geöffnet Sa und an Brückentagen ab 14, So und an Feiertagen ab 11 Uhr, im Oktober Fr ab 15 Uhr geöffnet) hinauf zum Slevogthof, ehemaliger Wohnsitz des deutschen Impressionisten Max Slevogt (Besichtigung der ausgemalten Bibliothek und des Musikzimmers ab Ostern bis 1. Nov. um 11.15 und 13.30, Sa und So zusätzlich um 16.00 Uhr, Gaststätte angeschlossen, geöffnet von 11.00-18.00 Uhr, Do geschlossen)



Vom Slevogthof aus geht es stetig ansteigend mit dem grünen Dreieck auf weißem Punkt  vorbei an der Burgruine Neukastel. Kurzer Aufstieg wird mit herrlichem Ausblick belohnt. Weiter geht es in Richtung Wanderwegeknotenpunkt „Zollstock“ Vom Zollstock weiter ins Rosental auf einem Stück unmarkierten Weg, ausgeschildert mit „Birkweiler/Kolpinghütte“.


Dieser Weg trifft auf einen betonierten Wirtschaftsweg auf den geradeaus aufgelaufen (rechter Weg) wird. Nach 400 m gabelt sich der Weg, mit dem linken Weg nach oben steigen. Eine weitere Gabelung ergibt sich und wieder wird der linke Weg gewählt. An einer kleinen Sitzgruppe biegen wir scharf nach links und halten uns auf dem rechten Weg. Jetzt geht es ca. 200 m geradeaus bis rechts der Weg auf einen unbefestigten Weg führt, hier beginnt wieder der Wanderweg Deutsche Weinstrasse  und es geht entlang der Weinlage „Birkweilerer Kastanienbusch“. Weiter durch den Wald und mit dem



Wanderweg Deutsche Weinstrasse  nach rechts Richtung Birkweiler abbiegend. Vorm Ort einmal kurz links dann rechts in die Hauptstr. und durch den Ort hindurch und links auf die Deutschen Weinstrasse abbiegen.

Links in die Orenfelsstr, an der 4. Kreuzung (vorbei am Sportplatz, schon in den Weinbergen) rechts auf den Wanderweg Deutsche Weinstrasse  auflaufen.

Mit dem Wanderweg Deutsche Weinstrasse  nach Siebeldingen. Von der Heerstr. Geradeaus nach links versetzt und in den Pfad zwischen (Weinstr.) Haus-Nr. 30 und 34a und weiter mit dem roten Strich  zur Bundesforschungsanstalt für Rebenzüchtung Geilweilerhof (Besichtigung, Weinprobe, Weinverkauf von Weinen aus pilzresistenten Rebsorten, die im Geilweilerhof gezüchtet werden, geöffnet: Mo-Do 9-12 + 13-16, Fr bis 12 Uhr. Wanderung durch die Außenanlage – durch den Rebenlehrpfad,).

Weiter mit dem Wanderweg Deutsche Weinstrasse  entlang des Rebenpfad bis zum großen Nussbaum, nach links und mit diesem Wirtschaftsweg geradeaus weiter nach St. Johann. Mit der Kanskircher Str. nach rechts und mit der Dagobertstr. nach links, nach rechts auf die Weinstr. Und geradeaus aus die Schloßstr. auflaufen und weiter mit der Alternativ-Tour 3.